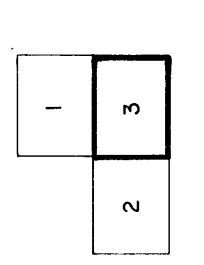
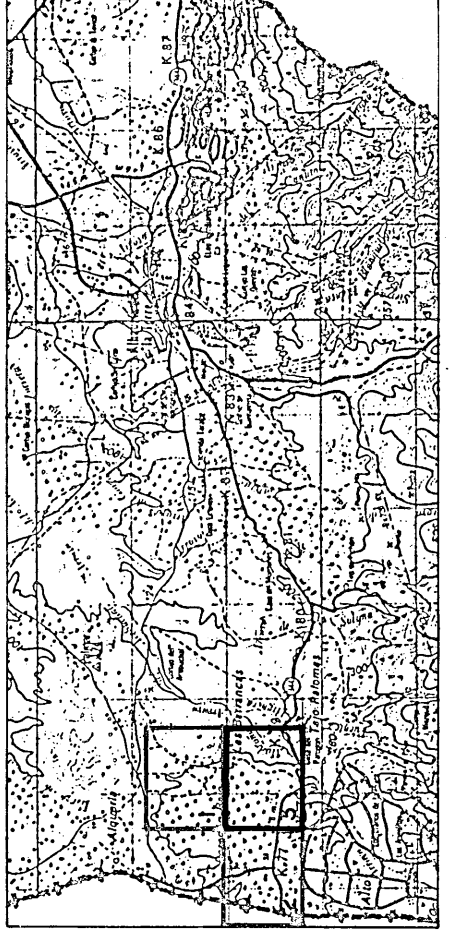
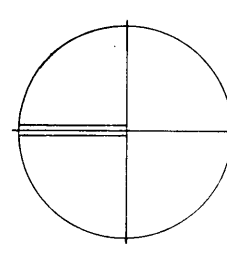


INDICE CARTOGRAFICO



AMBITO DEL LEVANTAMIENTO Y GRAFICO DE DISTRIBUCION DE LAS HOJAS SOBRE EL M.T.N. 1:20.000 Y SOBRE EL M.T. 1:5.000 RESTITUIDO Y BRINDADO REALIZADO EN EL AÑO DE 1984 POR PROYECTO ALHAURIN DE LA TORRE. 3

NM



CLASIFICACION DEL SUELO Y SISTEMAS

SUELO URBANO	N	AREAS LIBRES	AREAS LIBRES
SUELO APTO PARA AREA	AA	EQUIPAMIENTOS PUBLICOS	EQUIPAMIENTOS PUBLICOS
SUELO NO URBANIZABLE	AUR	EQUIPAMIENTOS PRIVADOS	EQUIPAMIENTOS PRIVADOS
SISTEMAS	UR	RED VIARIA	RED VIARIA
SISTEMAS GENERALES	UR17	EDIFICACION RESIDENCIAL	EDIFICACION RESIDENCIAL
SISTEMAS LOCALES	ALP	HOTELERO	HOTELERO
	SLAL	COMERCIAL	COMERCIAL
		INDUSTRIAL	INDUSTRIAL
		INDUSTRIA LIGERA Y SERVICIOS	INDUSTRIA LIGERA Y SERVICIOS
		INDICE DE EDIFICABILIDAD	INDICE DE EDIFICABILIDAD

CLASIFICACION DEL SUELO

AREAS LIBRES	AREAS LIBRES
EQUIPAMIENTOS PUBLICOS	EQUIPAMIENTOS PUBLICOS
EQUIPAMIENTOS PRIVADOS	EQUIPAMIENTOS PRIVADOS
RED VIARIA	RED VIARIA
EDIFICACION RESIDENCIAL	EDIFICACION RESIDENCIAL
HOTELERO	HOTELERO
COMERCIAL	COMERCIAL
INDUSTRIAL	INDUSTRIAL
INDUSTRIA LIGERA Y SERVICIOS	INDUSTRIA LIGERA Y SERVICIOS
INDICE DE EDIFICABILIDAD	INDICE DE EDIFICABILIDAD

EXCMO. AYUNTAMIENTO DE ALHAURIN DE LA TORRE

REVISION DE LAS NORMAS SUBSIDIARIAS DE PLANEAMIENTO ALHAURIN DE LA TORRE

REVISION N°	TITULO DE PLANO	PROYECTO	HOJA N°
I	CLASIFICACION Y ACTUACIONES URBANISTICAS		3/14
ESCALA GRAFICA		ESCALA 1:2.000	NUMERO DE ORDEN
OFICINA TECNICA MUNICIPAL			49
SUSELO ATENZA CABRERA			