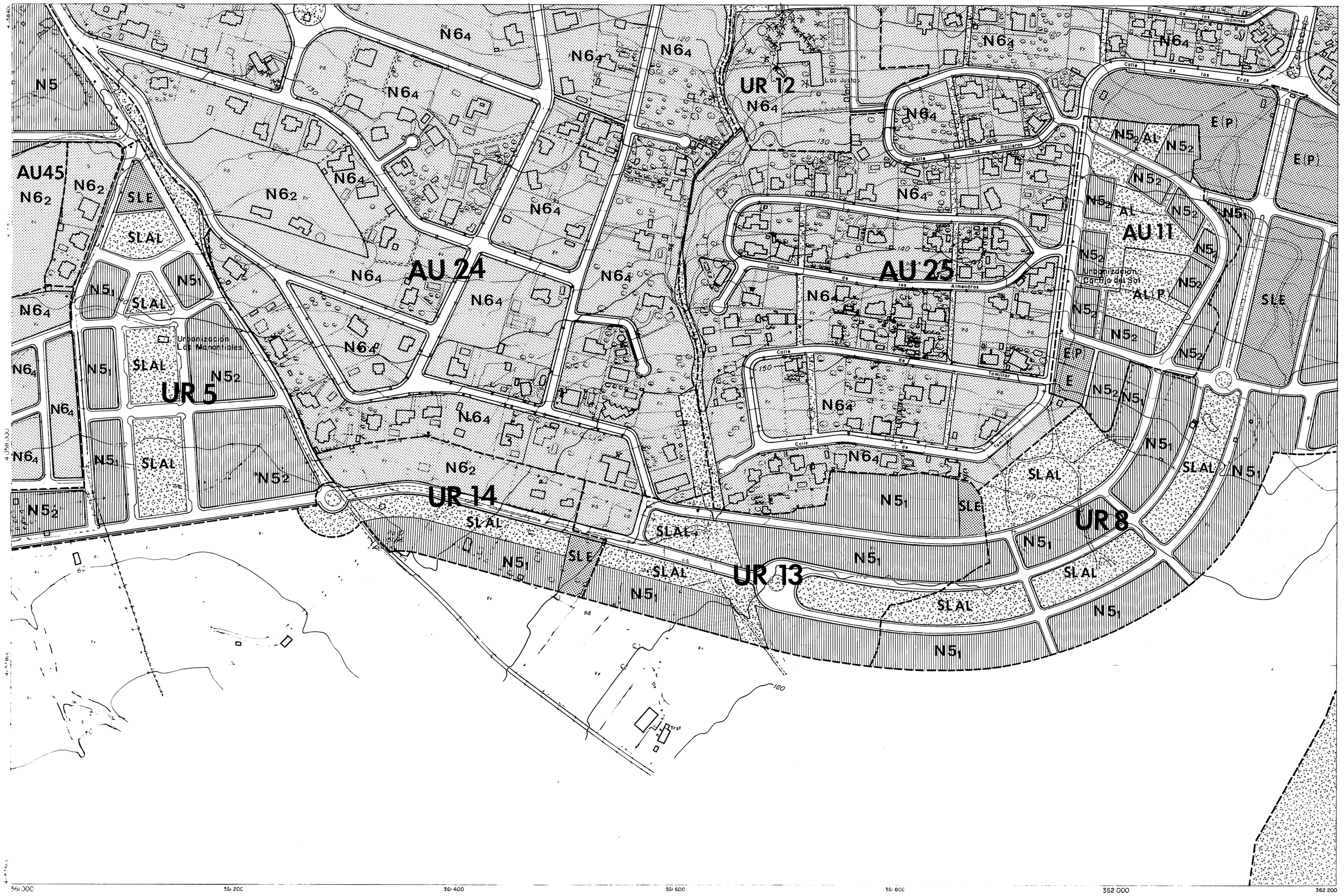

INDICE CARTOGRAFICO

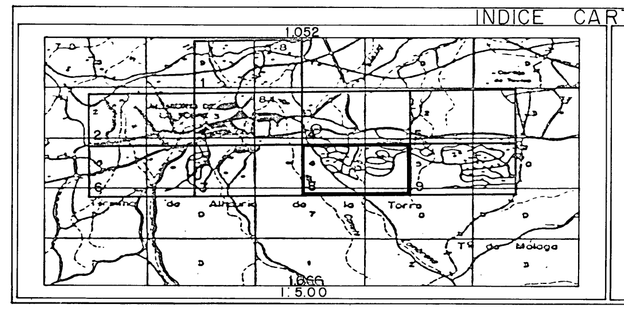

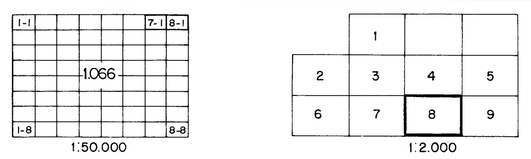

AMBITO DEL LEVANTAMIENTO Y GRAFICO DE DISTRIBUCION DE LAS HOJAS SOBRE EL M.T.N. 1:50.000 Y SOBRE EL M.T. 1:5.000

VUELO FOTOGRAMETRICO REALIZADO EN AGOSTO DE 1.983 POR FOYCAR. RESTITUCION Y DIBUJO REALIZADO EN ENERO DE 1.984 POR STENOCARTO.

ALHAURIN DE LA TORRE.

1.066 8

NM

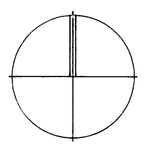

VERTICES

NOMBRE	O	X	Y	Z
P410		36133327	40539024	17136

CLASIFICACION DEL SUELO Y SISTEMAS

CLASIFICACION DEL SUELO		
SUELO URBANO.	NO NECESITADO DE ACTUACION URBANISTICA	N
	NECESITADO DE ACTUACION URBANISTICA.	AU
	ACTUACION AISLADA.	AA
SUELO APTO PARA SER URBANIZADO.	AREA.	AUR
	SECTOR.	UR
SUELO NO URBANIZABLE.		NU
DELIMITACION DE AU, AA, UR y AUR.		----
SISTEMAS		
SISTEMAS GENERALES	VIAS DE COMUNICACION.	SG v
	INFRAESTRUCTURA.	SG i
	EQUIPAMIENTO. DEPORTIVO	D
	SANITARIO	S
	EDUCATIVO	E
	AREAS LIBRES.	SG AL
SISTEMAS LOCALES.	EQUIPAMIENTO.	SL E
	AREAS LIBRES.	SL AL

CALIFICACION DEL SUELO.

AREAS LIBRES.	PUBLICAS	AL
	PRIVADAS	AL(P)
EQUIPAMIENTOS.	PUBLICOS	E
	PRIVADOS	E(P)
RED VIARIA.		
EDIFICACION RESIDENCIAL.	CASCO TRADICIONAL POPULAR	N1
	ENSANCHE HISTORICO.	N2
	ENSANCHE ALOJAMIENTO EN SERIE	N3
	ENSANCHE MODERNO	N4
	URB. SEGUNDA RESIDENCIA.	N5
	URB. SEGUNDA RESIDENCIA.	N6
	BLOQUES EXENTOS.	N7
HOTELERO.		
COMERCIAL.		
INDUSTRIAL.	INDUSTRIA LIGERA Y SERVICIOS.	
Nº MAXIMO DE VIVIENDAS.		12
INDICE DE EDIFICABILIDAD.		0,50

EXCMO. AYUNTAMIENTO DE ALHAURIN DE LA TORRE

REVISION DE LAS NORMAS SUBSIDIARIAS DE PLANEAMIENTO ALHAURIN DE LA TORRE

REVISION Nº.	TITULO DE PLANO. PROYECTO	HOJA Nº.
I	CALIFICACION: CLASIFICACION Y ACTUACIONES URBANISTICAS	3/8
	ESCALA GRAFICA. 0 10 25 50 100 120 ESCALA 1/2.000	NUMERO DE ORDEN 18

OFICINA TECNICA MUNICIPAL

AURELIO ATIENZA CABRERA ARQUITECTO