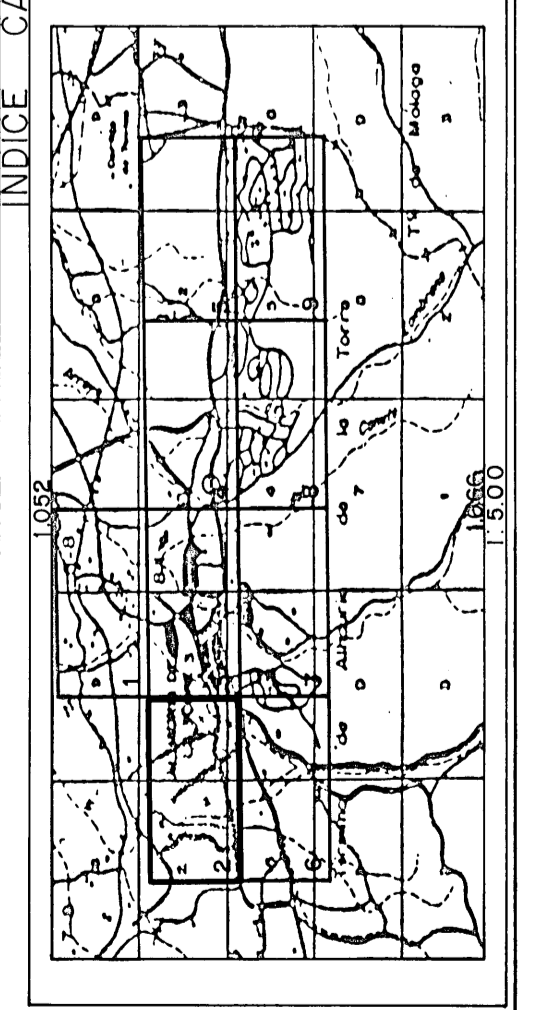
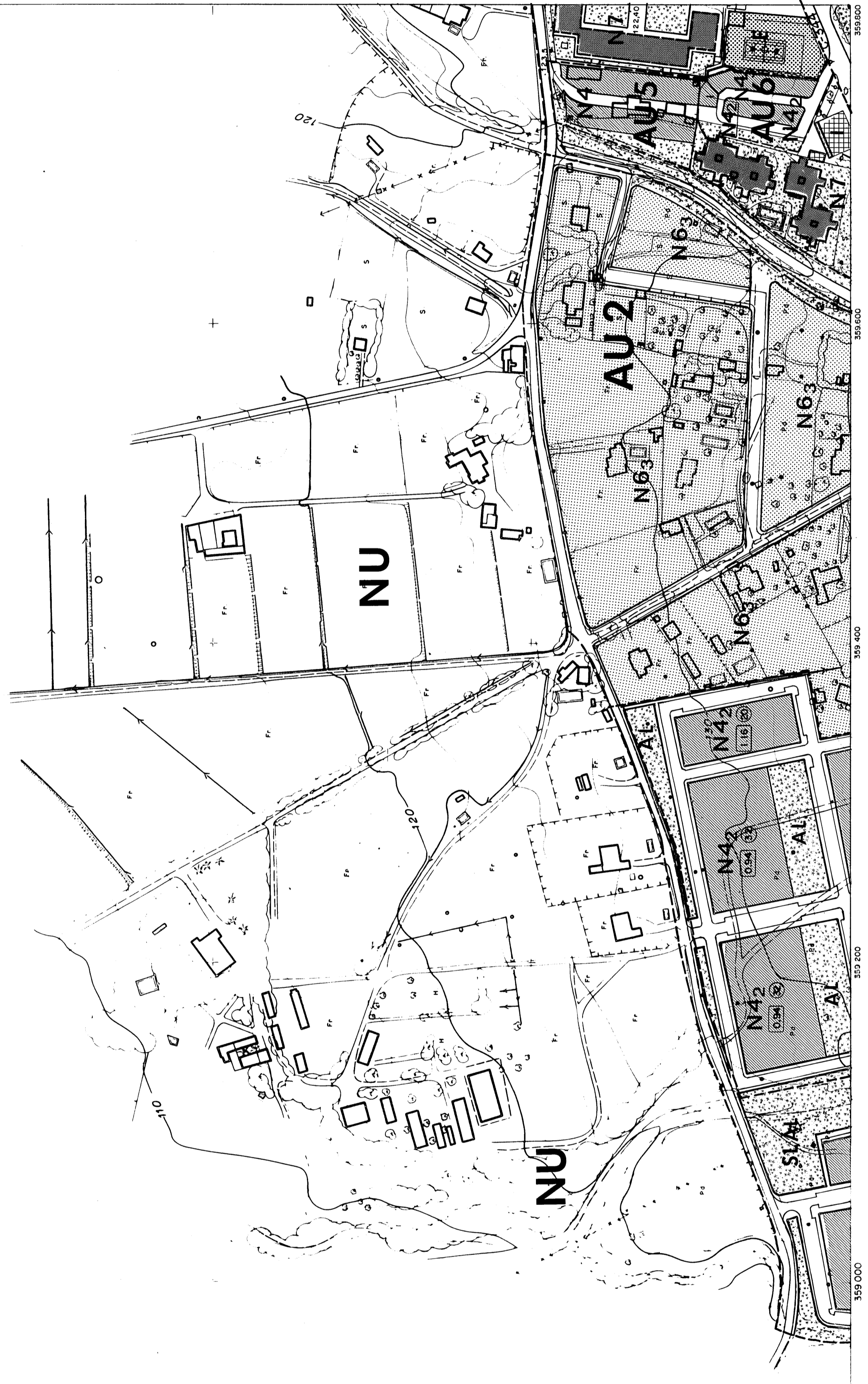


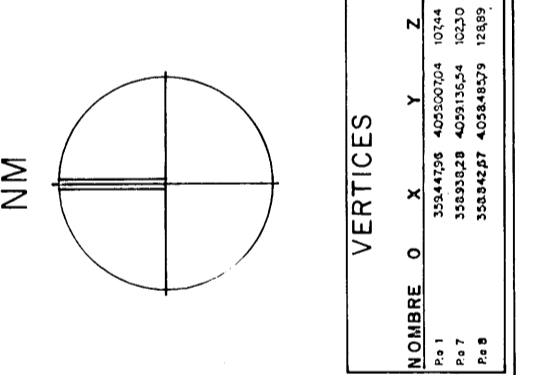
Pg 7
102.30

Pg 1
107.44

Pg 8
128.09



AMBITO DEL LEVANTAMIENTO Y GRAFICO DE DISTRIBUCION DE LAS HOJAS, SOBRE EL M.T.N. 50.000 Y SOBRE EL M.T. 1:5.000 RESTITUIDOS Y DIBUJO REALIZADO EN FIEBO DE 1966 POR STRACIANO ALHAURIN DE LA TORRE



CLASIFICACION DEL SUELO Y SISTEMAS		CLASIFICACION DEL SUELO	
SUELO URBANO	NO NECESARIO DE ACTUACION URBANISTICA	AREAS LIBRES	PUBLICAS
SUELO URBANO PARA SER URBANIZADO	ACTUACION AISLADA	EQUIPAMENTOS	PUBLICOS
SUELO NO URBANIZABLE	SECTOR	RED VIARIA	PRIVADOS
DELIMITACION DE A.U., A.A., U.R. Y A.U.R.	SISTEMAS	EDIFICACION	RESIDENCIAL
SISTEMAS GENERALES	VIAS DE COMUNICACION, INFRAESTRUCTURA, EQUIPAMIENTO	HOTELERO	
SISTEMAS LOCALES	AREAS LIBRES, AREAS LIBRES	INDUSTRIAL	
		INDUSTRIA, LUJERA Y SERVICIOS	
		INDICE DE EDIFICABILIDAD	

REVISION DE LAS NORMAS SUBSIDIARIAS DE PLANEAMIENTO ALHAURIN DE LA TORRE		CLASIFICACION Y ACTUACIONES URBANISTICAS	
TITULO DE PLANO	PROYECTO	ESCALA MUNICIPAL	ESCALA 1/2.000
HOJA No.	3/2	No.	12
OFICINA TECNICA MUNICIPAL		OFICINA TECNICA MUNICIPAL	
AURELIO ATIENZA CABRERA	ARQUITECTO	AURELIO ATIENZA CABRERA	ARQUITECTO

EXCMO. AYUNTAMIENTO DE ALHAURIN DE LA TORRE

REVISION DE LAS NORMAS SUBSIDIARIAS DE PLANEAMIENTO ALHAURIN DE LA TORRE

CLASIFICACION Y ACTUACIONES URBANISTICAS

ESCALA MUNICIPAL

ESCALA 1/2.000

OFICINA TECNICA MUNICIPAL

AURELIO ATIENZA CABRERA

ARQUITECTO