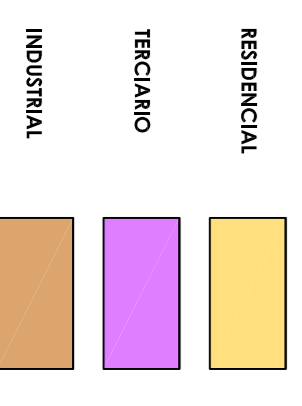


USOS GLOBALES

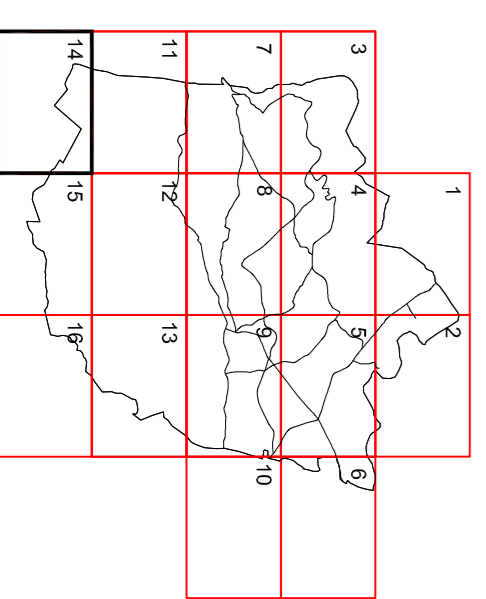
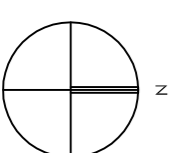


ÁMBITOS DE GESTIÓN

SGAL	SISTEMA GENERAL DE AREAS LIBRES
SGAL (M)	SISTEMA GENERAL DE AREAS LIBRES ASIMILADAS
SGE	SISTEMA GENERAL DE EQUIPAMIENTOS
SGI	SISTEMA GENERAL INFRAESTRUCTURA
SGV	SISTEMA GENERAL VIARIO
SGV_1	SISTEMA GENERAL VIARIO VÍAS PECUARIAS
SGV_2	SISTEMA GENERAL VIARIO VÍAS DISTRIBUCION
SGAL-D	

SURS	SECTORES DE SUELO URBANIZABLE SECTORIZADO
SURO	SECTORES DE SUELO URBANIZABLE ORDENADO
UR	SECTORES DE SUELO URBANIZABLE ORDENADO Y DESARROLLADOS Y CONSOLIDADOS
UR	SECTORES DE SUELO URBANIZABLE ORDENADO Y CONSOLIDADOS
UR	UNIDADES DE EJECUCION EN SUELO URBANIZABLE CONSOLIDADOS Y/O NO CONSOLIDADOS
AU	ANTIGUOS URBANOS CONSOLIDADOS
FEINLU	PLAN ESPECIAL AMPLIADO EN SUELO URBANIZABLE

ASIST	AREAS HISTORICAS ASISTEMATICAS
ASIS	AREAS HISTORICAS CONSOLIDADAS
ASISUR	AREAS HISTORICAS ASISTEMATICAS DE SUELO URBANO CONSOLIDADO
ASISUR	AREAS HISTORICAS ASISTEMATICAS DE SUELO URBANO NO CONSOLIDADO



PLAN GENERAL DE ORDENACIÓN URBANÍSTICA DE ALHAURÍN DE LA TORRE

ADAPTACIÓN PARCIAL A LA L.O.U.U.A. DE LAS NNSS. DE PLANEAMIENTO

PLANEAMIENTO ADOPTADO ORDENACIÓN ESTRUCTURAL:	Nº DE PLANO:	Nº DE ORDEN:
USOS GLOBALES Y ÁMBITOS DE GESTIÓN URBANÍSTICA	2.02	19
ESCALA GRÁFICA:	FECHA:	ADAPTACIÓN:
0 25 50 100 175 250 325 375	14/16	JUNIO-09
ESCALA: 1:15.000	REDACCIÓN: ARQUITECTO DIRECTOR:	FRANCISCO J. CARRERA RODRIGUEZ
COORDINACIÓN: ARQUITECTO MUNICIPAL:		AURELIO ATIENZA CABRERA