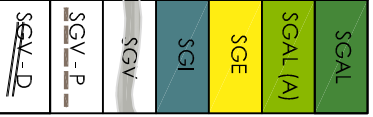
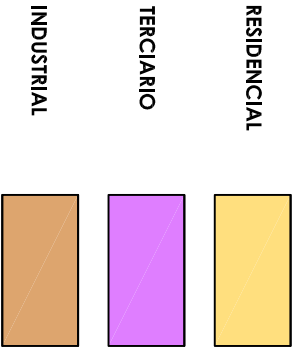




EXCMO. AYUNTAMIENTO DE ALHAURÍN DE LA TORRE

USOS GLOBALES



SISTEMA GENERAL DE ÁREAS LIBRES
SISTEMA GENERAL DE ÁREAS LIBRES ASIMILADAS
SISTEMA GENERAL DE EQUIPAMIENTOS
SISTEMA GENERAL INFRAESTRUCTURA
SISTEMA GENERAL VIARIO
SISTEMA GENERAL VIARIO, VÍAS PECUARIAS
SISTEMA GENERAL VIARIO, DISTRIBUCIÓN



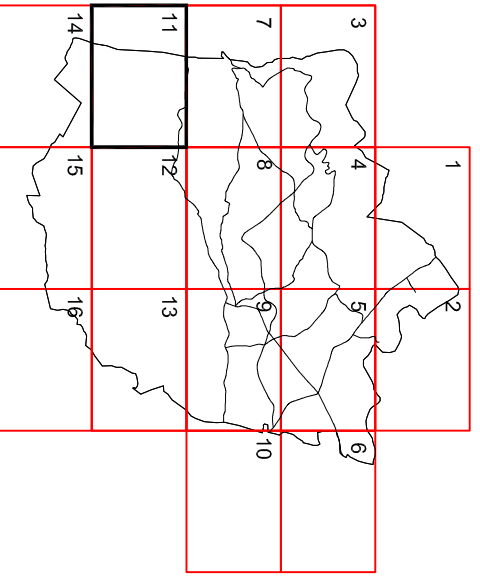
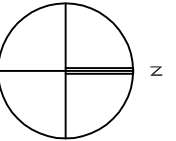
SECTORES DE SUELO
URBANIZABLE SECTORIZADO
SECTORES DE SUELO
URBANIZABLE ORDENADO
ANTIGUOS SECTORES URBANIZABLES
YA DESARROLLADOS Y CONSOLIDADOS
UNIDADES DE EJECUCIÓN EN SUELO SUBRANOS
CONSOLIDADOS Y/O NO CONSOLIDADOS
ANTIGUAS UNIDADES DE EJECUCIÓN
EN SUELO URBANO CONSOLIDADO
PLAN ESPECIAL APROBADO
EN SUELO NO URBANIZABLE



ÁREAS HISTÓRICAS SISTEMÁTICAS
DE SUELO URBANO CONSOLIDADO

ÁREAS HOMÓGENEAS SISTEMÁTICAS
DE SUELO URBANO CONSOLIDADO

ÁREAS HOMÓGENEAS SISTEMÁTICAS
DE SUELO URBANO NO CONSOLIDADO



PLAN GENERAL DE ORDENACIÓN URBANÍSTICA DE ALHAURÍN DE LA TORRE

ADAPTACIÓN PARCIAL A LA L.O.U.A.A. DE LAS NN.SS. DE PLANEAMIENTO

PLANEAMIENTO ADAPTADO. ORDENACIÓN ESTRUCTURAL:

USOS GLOBALES Y ÁMBITOS DE GESTIÓN URBANÍSTICA

Nº DE PLANO:	Nº DE ORDEN:
--------------	--------------

2:02	16
Nº DE HOJA:	

ESCALA GRAFICA:

FECHA:	ESCALA:
--------	---------

AURELIO ATIENZA CABRERA

FRANCISCO J. CARRERA RODRÍGUEZ

