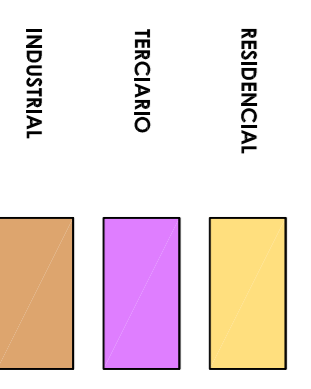


USOS GLOBALES

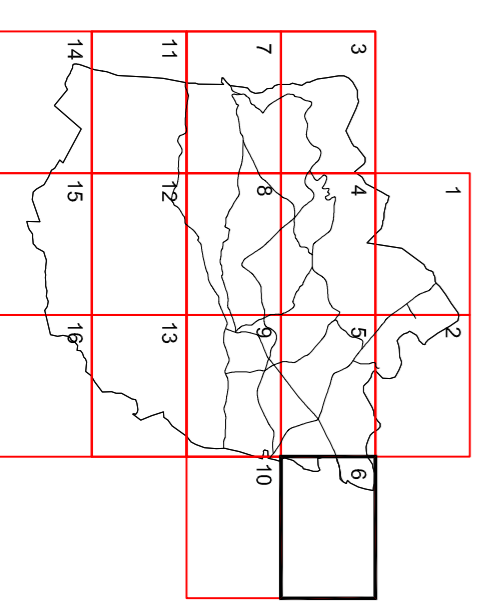
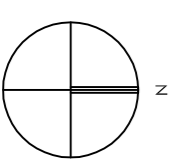


ÁMBITOS DE GESTIÓN

SGV-1	SISTEMA GENERAL DE ÁREAS LIBRES
SGV-2	SISTEMA GENERAL DE ÁREAS LIBRES ASIMILADAS
SGV-3	SISTEMA GENERAL DE EQUIPAMIENTOS
SGV-4	SISTEMA GENERAL INFRAESTRUCTURA
SGV-5	SISTEMA GENERAL VIARIO
SGV-6	SISTEMA GENERAL VIARIO VÍAS PECUARIAS
SGV-7	SISTEMA GENERAL VIARIO DISTRIBUCIÓN

SUR	SECTORES DE SUELO URBANIZABLE ESTRUCTURADO
SIPO	SECTORES DE SUELO URBANIZABLE ORDENADO
UR	SECTORES DE SUELO URBANIZABLE ORDENADO Y DESARROLLADOS Y CONSOLIDADOS
UE	UNIDADES DE EJECUCIÓN EN SUELO URBANIZABLE CONSOLIDADO Y/O NO CONSOLIDADO
AU	ÁMBITOS URBANOS CONSOLIDADOS
FRANJAS	FRANJAS URBANIZABLES

ASIST	ÁREAS HISTÓRICAS ASISTEMÁTICAS DE SUELO URBANO CONSOLIDADO
ASISTUR	ÁREAS HISTÓRICAS ASISTEMÁTICAS DE SUELO URBANO CONSOLIDADO
ASISTUR	ÁREAS HISTÓRICAS ASISTEMÁTICAS DE SUELO URBANO CONSOLIDADO



PLAN GENERAL DE ORDENACIÓN URBANÍSTICA DE ALHAURÍN DE LA TORRE

ADAPTACIÓN PARCIAL A LA L.O.U.U.A. DE LAS INNS.S. DE PLANEAMIENTO

USOS GLOBALES Y ÁMBITOS DE GESTIÓN URBANÍSTICA

ESCALA GRÁFICA:	0 25 50 100 175 250 325 375	ESCALA:	1:15.000		
PLANEAMIENTO ADOPTADO:	ORDENACIÓN ESTRUCTURAL:	Nº DE PLANO:	202	Nº DE ORDEN:	11
FECHA:	6/16	FECHA:	JUNIO-09	ADAPTACIÓN:	
COORDINACIÓN ARQUITECTO MUNICIPAL:	AURELIO ATIENZA CABRERA	REDACCIÓN ARQUITECTO DIRECTOR:	FRANCISCO J. CARRERA RODRIGUEZ		