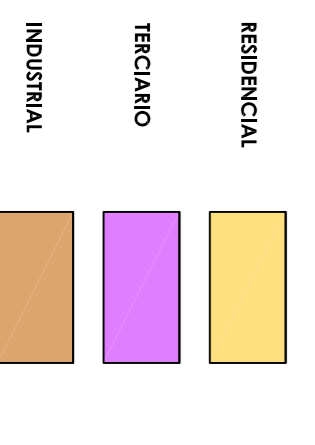
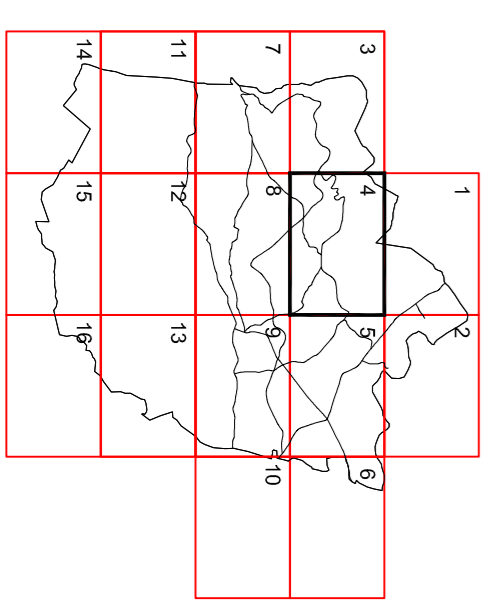
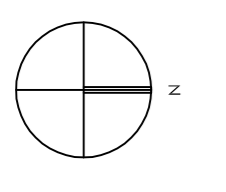
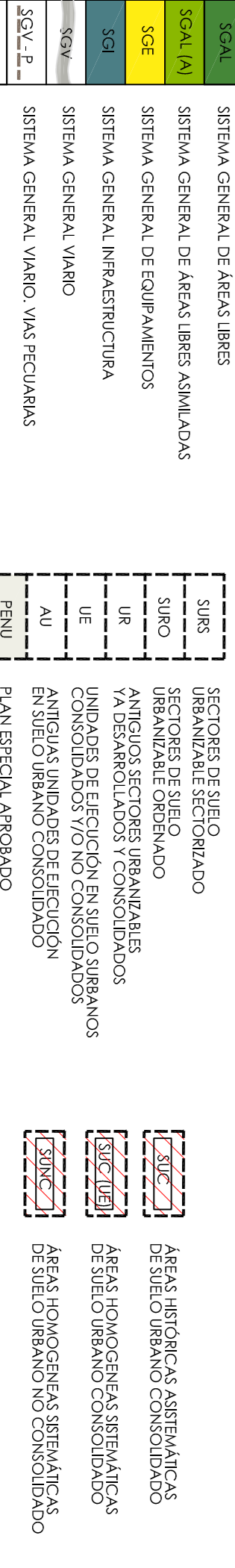


USOS GLOBALES



ÁMBITOS DE GESTIÓN



PLAN GENERAL DE ORDENACIÓN URBANÍSTICA DE ALHAURÍN DE LA TORRE

ADAPTACIÓN PARCIAL A LA L.O.U.U.A. DE LAS NN.SS. DE PLANEAMIENTO

USOS GLOBALES Y ÁMBITOS DE GESTIÓN URBANÍSTICA

ESCALA GRÁFICA: 0 25 50 100 175 250 325 400 metros. ESCALA: 1:5.000. Nº de Edición: 2.02. Nº de Hoja: 4/16. FECHA: JUNIO-09. ADOPTACIÓN: FRANCISCO J. CARRERA RODRIGUEZ. COORDINACIÓN: ARQUITECTO MUNICIPAL: AURELIO ALIENZA CABRERA. REDACCIÓN: ARQUITECTO DIRECTOR: FRANCISCO J. CARRERA RODRIGUEZ.